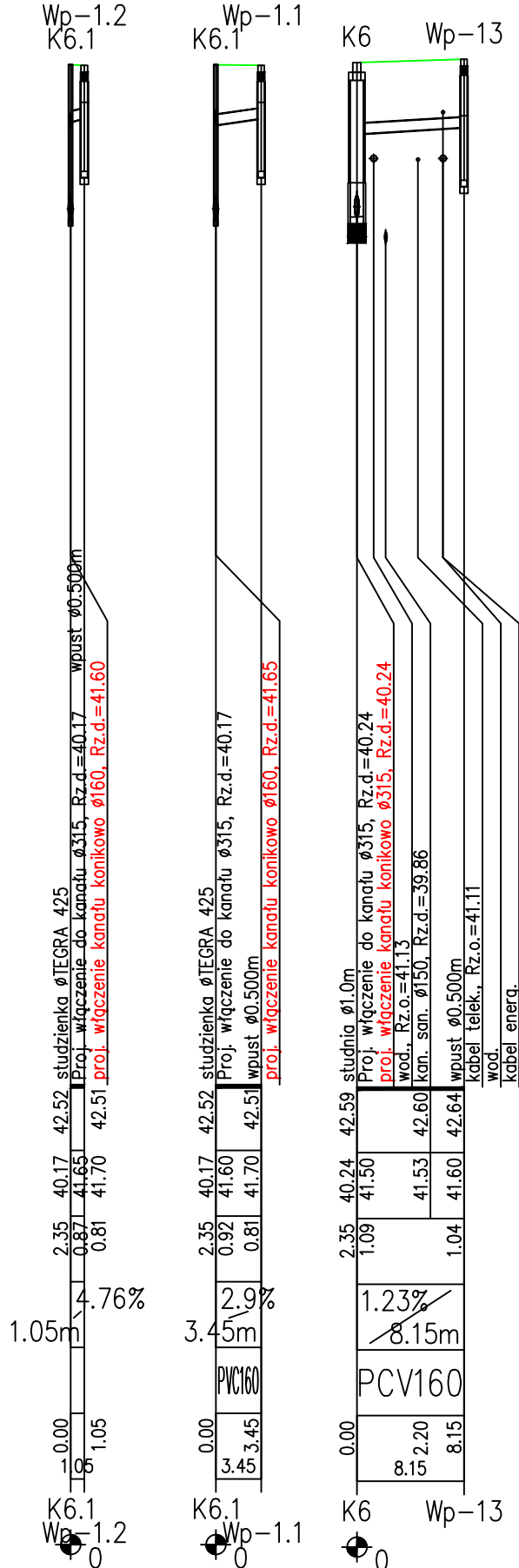
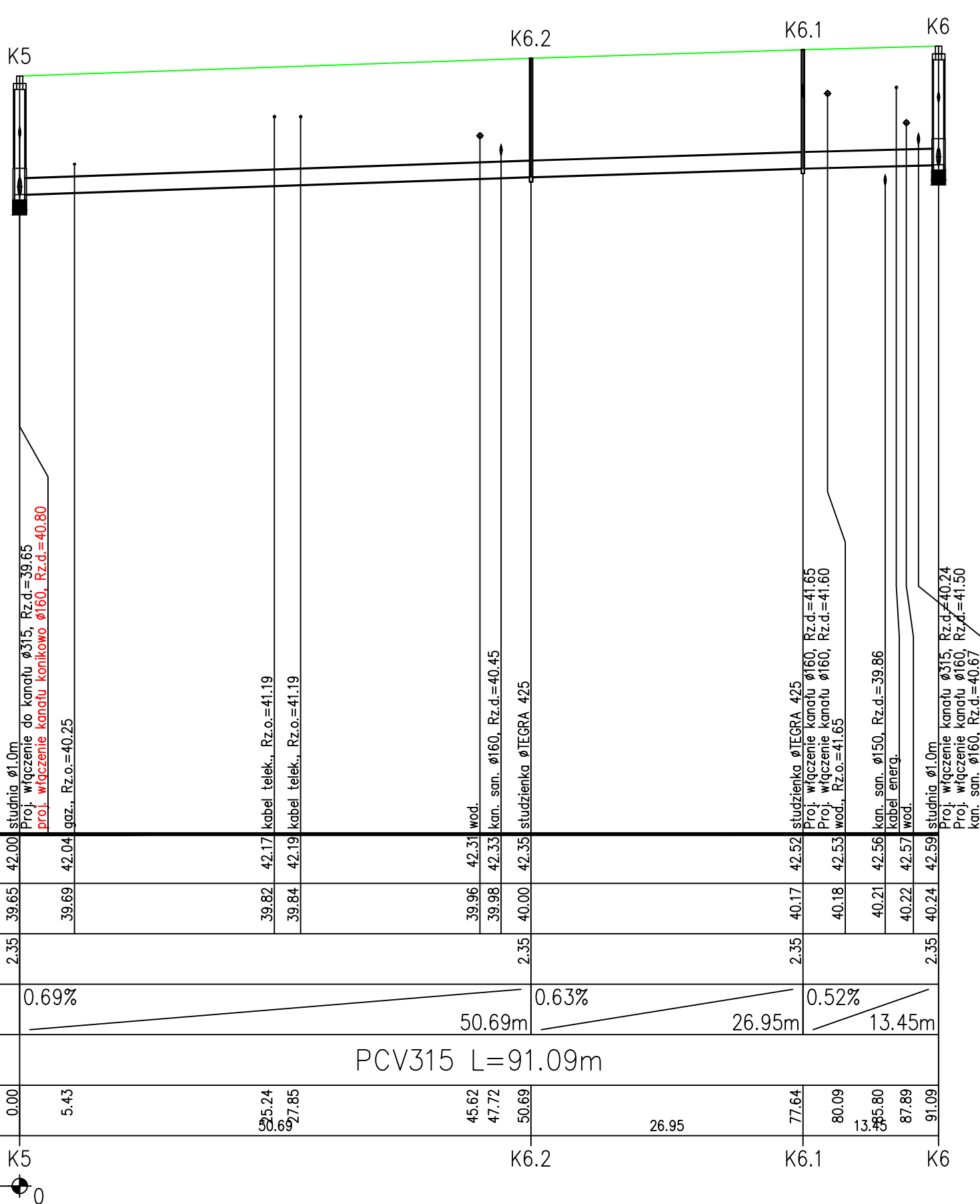
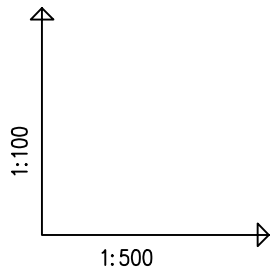



POZIOM PORÓWNAWCZY		27.00 m n.p.m.	
PROJ. RZĘDNA TERENU	xxx xxx xxx	42.00	42.00
RZĘDNA DNA KANAŁU		39.65	39.69
ZAGŁĘBIENIE DNA KANAŁU		2.35	
SPADKI, DŁUGOŚCI		0.69%	
ŚREDNICA, MATERIAŁ		PCV315 L=91.09m	
ODLEGŁOŚCI		0.00	5.43
HEKTOMETRY		K5	K6.2
Generator rysunkowy 7.33c (www.epi-graf.com.pl)			





AOS Spółka z o.o. Spółka Komandytowa
75-712 Koszalin, ul. Wojska Polskiego 24-26
tel. 094 342 41 66, fax. 094 342 66 53, e-mail: aos@aos.pl, http: //www.aos.pl

Obiekt:	Przebudowa dróg gminnych wraz z infrastruktura techniczną		
Adres:	7, 8/3, 8/9, 8/15, 8/29, 15/5, 16/2, 20, 21/1, 23/6, 85/36, 91/16, 91/45, 91/46, 91/47, 92/7, 93/4, 94/2, 95/3, 95/4, 107/1, 107/2, 108/1, 112/7, 113/1, 113/2, 118/2, 118/5, 118/9.obr. Konikowo		
Branża:	Sanitarna		
Treść:	Profil podłużny kanalizacji deszczowej - Etap1- część 8		
Inwestor:	Gmina Świeszyno Świeszyno 71 76-024 Świeszyno	Data:09.2016	
		Skala: 1: ¹⁰⁰ / ₅₀₀	
Projektował:	mgr inż. Agnieszka Daraszkiewicz	Upr. nr ZAP/0165/POOS/08	Rys nr.
			8
Sprawdził:	mgr inż. Marta Starzyńska	Upr. nr ZAP/0205/POOS/10	